



Secretaria de Governo

ARAÇARIGUAMA


Aquela que Deus ama

Governo de Trabalho e Amor

Araçariçuama, 28 de Maio de 2019.

Ofício nº 243/2019 - GP


Senhor Presidente,

C. M. ARAÇARIGUAMA - SP
PROTOCOLO N.º 237/2019
EM 31, 05, 2019
HORA: 15:12
ASS.: 

Tenho a honra de informar a Vossa Excelência, que foi sancionado:

- **LEI Nº 842 DE 28 DE MAIO DE 2019**, referente ao Projeto de Lei nº 019/2019, que foi encaminhado pelo autógrafo nº 1005/2019, que “Ficam denominadas as vias públicas, como Alameda Paineira, Alameda dos Eucaliptos, Alameda Jatobá, localizadas no Bairro Caxambu no Município de Araçariçuama, e da outras providências”.

Sem mais para o momento, aproveito a oportunidade para apresentar meus cordiais cumprimentos.


LILIANA MEDEIROS DE ALMEIDA AYMAR BECHARA
LILI AYMAR
Prefeita de Araçariçuama

Ao Excelentíssimo Senhor
MOACYR DE GODOY NETO
DD. Presidente da Câmara de Araçariçuama



Secretaria de Governo

ARAÇARIGUAMA

Aquela que Deus ama

Governo de Trabalho e Amor

LEI N.º 842 DE 28 DE MAIO DE 2019.

AUTÓGRAFO N.º 1005/2019

PROJETO DE LEI N.º 019/2019

“Ficam denominadas as vias públicas, como Alameda Paineira, Alameda dos Eucaliptos, Alameda Jatobá, localizadas no Bairro Caxambu no Município de Araçariguama, e da outras providências”.

LILIANA MEDEIROS DE ALMEIDA AYMAR BECHARA, Prefeita do Município de Araçariguama, localizada no Estado de São Paulo, no uso de suas atribuições legais, faz saber que Câmara Municipal aprovou e que ela sanciona e promulga a seguinte lei;

Art. 1º. Ficam denominadas as vias Alamedas Paineira, Alameda Eucaliptos, Alameda Jatobá, localizadas no Bairro Caxambu, no Município de Araçariguama, conforme memorial descritivo anexo I, desta lei.

Art. 2º. As despesas decorrentes com a execução da presente lei, correrão à custa de dotações próprias do orçamento.

Art. 3º. Esta lei entra em vigor na data de sua publicação, revogadas as disposições em contrário.


LILIANA MEDEIROS DE ALMEIDA AYMAR BECHARA

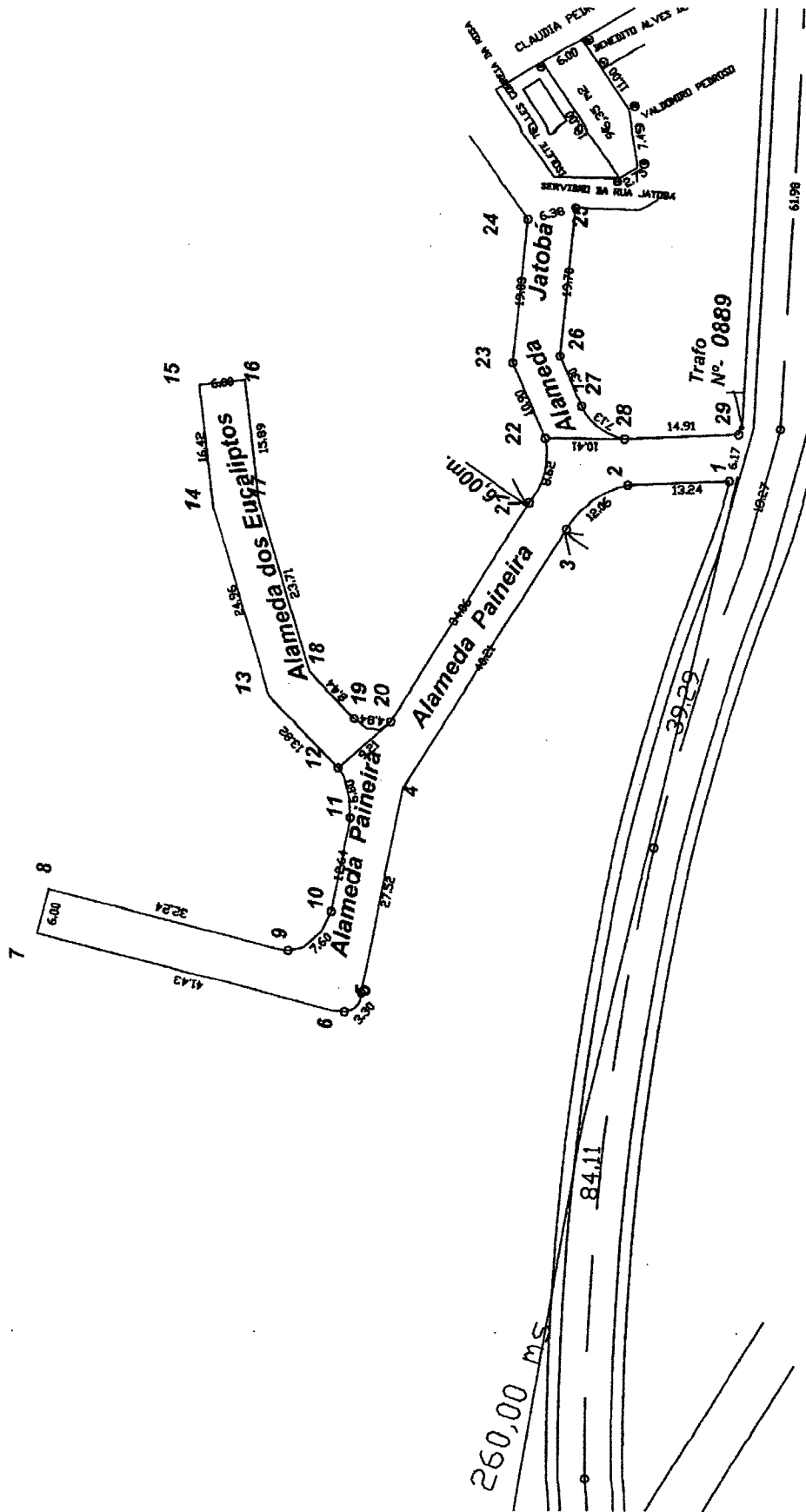
LILI AYMAR

Prefeita de Araçariguama

Publicado e registrado no Gabinete da Prefeita, na data supra.


ISRAEL PEREIRA DA SILVA

Secretário de Governo



Estrada Prefeito Domingos Marucci

Bairro Caxambu

Paulo


Secretaria de Planejamento

ASSUNTO: MEMORIAL DESCRITIVO DAS ALAMEDAS.
ALAMEDA PAINEIRA- ÁREA = 888,73 metros quadrados
BAIRRO :CAXAMBÚ:

MUNICIPIO DE ARAÇARIGUAMA – SÃO PAULO.

Tem início do ponto 1, este situado no alinhamento da Estrada Prefeito Domingos Marucci, lado esquerdo, sentido Centro-Bairro, á 260,00 metros do Condomínio Araçari, do ponto "1" segue o alinhamento lado esquerdo com a distancia de 13,24 metros, até o ponto "2", deflete á esquerda em curva com a distancia de 12,06 metros, até o ponto "3", deflete á esquerda e segue com a distancia de 40,21 metros, até o ponto "4", deflete á esquerda e segue com a distancia de 27,52 metros, até o ponto "5", deflete á direita e segue em curva com a distancia de 3,3º metros, até o ponto "6", deflete á direita e segue em linha reta com a distancia de 41,43 metros, até o ponto "7", deflete á direita e segue com a distancia de 6,00 metros, até o ponto "8", deflete á direita e segue em linha reta com a distancia de 32,24 metros, até o ponto "9", deflete á esquerda e segue em cuva com a distancia de 7,60 metros, até o ponto "10", deflete á esquerda e segue com a distancia de 12,64 metros, até o ponto "11", deflete á esquerda e segue em curva com a distancia de 6,80 metros, até o ponto "12", deflete á direita com a distancia de 9,21 metros, confrontando com a Alameda dos Eucaliptos, até o ponto "20", deflete á esquerda e segue no alinhamento da Alameda Paineira com a distancia de 34,06 metros, até o ponto "21", deflete á esquerda e segue em curva com a distancia de 8,62 metros, até o ponto "22", deflete á direita e segue com a distancia de 10,41 metros, confrontando com a Alameda Jatobá, até o ponto até o ponto "28", e segue no mesmo segmento com a distancia de 14,91 metros, até o ponto "29", este situado no alinhamento da Estrada Prefeito Domingos Marucci, deflete á direita e segue com a distancia de 6,17 metros, até o ponto "1", o ponto inicial da referida descrição encerrando a área de 888,73 metros quadrados.

Araçariguama, 27 de março de 2019.



Antonio Ferreira da Silva
Coordenador de Topografia

Secretaria de Planejamento

Assunto: Memorial Descritivo

ASSUNTO: MEMORIAL DESCRITIVO DAS ALAMEDAS.


ALAMEDA JATOBÁ- ÁREA = 193,00 metros quadrados

BAIRRO :CAXAMBÚ:

MUNICIPIO DE ARAÇARIGUAMA – SÃO PAULO.

Tem início do ponto “22”, este situado no alinhamento da Alameda Paineira lado direito, do ponto “22” segue com a distancia de 10,90 metros, até o ponto “23” deflete á direita e segue com a distancia de 19,03 metros, até o ponto “24”, deflete á direita e segue com a distancia de 6,38 metros, até o ponto “25”, deflete á direita e segue com a distancia de 19,70 metros, até o ponto “26, deflete esquerda e segue com a distancia de 7,30 metros, até o ponto “27”, deflete á esquerda em curva e segue com a distancia 23,71 metros, até o ponto “18”, deflete á esquerda e segue com a distancia de 7,13 metros, até o ponto “28”, deflete á direita e segue com a distancia de 10,41 metros, confrontando com a Alameda Paineira, até o ponto “22”, o ponto inicial da referida descrição, encerrando uma área de 193,00 metros quadrados.

Araçariguama, 27 de março de 2019.



Antônio Ferreira da Silva
Coordenador de Topografia

Secretaria de Planejamento

Assunto: Memorial Descritivo


**ASSUNTO: MEMORIAL DESCRITIVO DAS ALAMEDAS.
ALAMEDA DOS EUCALIPTOS- ÁREA = 321,80 metros quadrados**

BAIRRO :CAXAMBÚ:

MUNICIPIO DE ARAÇARIGUAMA – SÃO PAULO.

Tem inicio do ponto "12", este situado no alinhamento da Alameda Paineira lado direito, do ponto "12" segue com a distancia de 13,82 metros, até o ponto "13" deflete á direita e segue com a distancia de 24,96 metros, até o ponto "14", deflete á direita e segue com a distancia de 16,42 metros, até o ponto "15", deflete á direita e segue com a distancia de 6,00 metros, até o ponto "16, deflete direita e segue com a distancia de 15,89 metros, até o ponto "17", deflete á esquerda e segue com a distancia 23,71 metros, até o ponto "18", deflete á esquerda e segue com a distancia de 8,44 metros, até o ponto "19", deflete á esquerda e segue em curva com a distancia de 4,84 metros, até o ponto "20", deflete á direita e segue com a distancia de 9,21 metros, confrontando com a Alameda Paineira, até o ponto "12", o ponto inicial da referida descrição, encerrando uma área de 321,80 metros quadrados.

Araçariguama, 27 de março de 2019.



Antonio Ferreira da Silva
Coordenador de Topografia