



Secretaria de Governo

ARAÇARIGUAMA

Aquela que Deus ama

Governo de Trabalho e Amor

Araçariçuama, 04 de Abril de 2019.

C. M. ARAÇARIGUAMA - SP

PROTOCOLO N.º 137/2019

EM 05/04/2019

HORA: 10:39

ASS.: AM


Ofício n.º 154/2019 - GP

Senhor Presidente,

Venho por meio deste, solicitar os bons préstimos à Vossa Excelência, apresentar para apreciação e votação do seguinte projeto de lei;

- **PROJETO DE LEI ORDINÁRIA N.º 021 DE 04 DE ABRIL DE 2019. "Revoga a Lei Ordinária n.º 611 de 20 de abril de 2012"**

Sem mais para o momento, aproveito a oportunidade para apresentar meus cordiais cumprimentos.


LILIANA MEDEIROS DE ALMEIDA AYMAR BECHARA
LILI AYMAR
Prefeita de Araçariçuama

Excelentíssimo Senhor
MOACYR DE GODOY NETO
DD. Presidente da Câmara Municipal de Araçariçuama.



Secretaria de Governo

ARAÇARIGUAMA

Aquela que Deus ama

Governo de Trabalho e Amor

MENSAGEM N.º 154/2019
PROJETO DE LEI N.º 021/2019

Senhor Presidente,

Tenho a honra de apresentar à Vossa Excelência, para apreciação dessa Egrégia Casa de Leis, o incluso projeto de lei que **“Revoga a Lei Ordinária nº 611 de 20 de abril de 2012”**.


Considerando as mudanças ocorridas na legislação federal, precisamente através da lei nº 13.465/2017 e do decreto nº 9.310/2018, que dispõem sobre regularização fundiária urbana e rural;

Considerando que em decorrência de tais alterações, a lei Municipal nº 611/2012, tornou-se inaplicável, uma vez que se encontra em desconformidade com a legislação federal;

São estas, Senhor Presidente, as razões que me levam a propor o presente projeto de lei, para que seja submetido à apreciação dos Nobres Vereadores dessa Egrégia Câmara Municipal.

Atenciosamente,

Araçariguama, 01 de Abril de 2019.


LILIANA MEDEIROS DE ALMEIDA AYMAR BECHARA
LILI AYMAR
Prefeita de Araçariguama

Excelentíssimo Senhor
MOACYR DE GODOY NETO
DD. Presidente da Câmara Municipal de Araçariguama.



Secretaria de Governo

ARAÇARIGUAMA

Aquela que Deus ama

Governo de Trabalho e Amor

PROJETO DE LEI N.º 021, DE 04 DE ABRIL DE 2019.

“Revoga a Lei Ordinária n.º 611 de 20 de abril de 2012.”

LILIANA MEDEIROS DE ALMEIDA AYMAR BECHARA,
Prefeita Municipal de Araçariguama, no uso de suas atribuições legais conferidas pela Lei
Orgânica Municipal, faz saber que a Câmara Municipal aprovou e ele sanciona e promulga
a seguinte lei:

Art. 1º Fica revogada a lei ordinária n.º 611 de 20 de abril de 2012.


Art. 2º Esta Lei entra em vigor na data de sua publicação, revogadas as
disposições em contrário.

Araçariguama, 01 Abril de 2019.


LILIANA MEDEIROS DE ALMEIDA AYMAR BECHARA

LILI AYMAR

Prefeita Municipal de Araçariguama



CÂMARA MUNICIPAL DE ARAÇARIGUAMA
Estado de São Paulo

LEI N.º 611, DE 20 DE ABRIL DE 2012.

AUTÓGRAFO N.º 721, DE 27 DE MARÇO DE 2012.

PROJETO DE LEI N.º. 026/2010, DE 23 DE NOVEMBRO DE 2010.

Dispõe sobre: “Autoriza o Poder Executivo a promover a regularização fundiária de assentamentos irregulares e dá outras providências”.

Eu, **MAURO BONIFÁCIO**, Presidente da Câmara Municipal de Araçariguama – SP: Faço saber que a Câmara Municipal aprovou e eu, nos termos do artigo 62, § 7º, da Lei Orgânica do Município, promulgo a seguinte Lei:

CAPÍTULO I
DISPOSIÇÕES PRELIMINARES


Art. 1º Fica o Poder Executivo autorizado a promover regularização fundiária dos assentamentos irregulares existentes no Município, obedecidos os critérios nela fixados, bem como na legislação estadual e federal aplicáveis à espécie.

Art. 2º Para efeito desta Lei, a regularização fundiária consiste no conjunto de medidas jurídicas, urbanísticas, ambientais e sociais que visam à regularização de assentamentos irregulares e à titulação de seus ocupantes, de modo a garantir o direito social à moradia, o pleno desenvolvimento das funções sociais da propriedade urbana e o direito ao meio ambiente ecologicamente equilibrado.

Art. 3º Para efeito desta Lei serão adotadas as definições e conceitos do art. 47 da Lei Federal nº 11.977/09.

Art. 4º Constituem objetivos gerais da regularização fundiária, para efeitos desta Lei:

- I – a utilização e/ou a adequação da propriedade à sua função social;
- II – o controle efetivo da utilização do solo urbano;
- III – a preservação do meio ambiente natural e construído;
- IV – a implantação de infraestrutura básica, serviços, equipamentos comunitários e habilitação, respeitando a acessibilidade e as condições sócio-econômicas de seus moradores;



CÂMARA MUNICIPAL DE ARAÇARIGUAMA
Estado de São Paulo

V – as ações integradas voltadas a inibir a especulação imobiliária, evitando o processo de expulsão dos habitantes;

VI – garantir a segurança jurídica na posse dos ocupantes de assentamentos irregulares.

Art. 5º O loteador é responsável pela regularização do parcelamento irregular, devendo cumprir todas as exigências administrativas, jurídicas e urbanísticas necessárias à sua regularização plena.

Art. 6º A regularização fundiária poderá ser promovido pelo Município e também por:

I – seus beneficiários, individual ou coletivamente; e

II – cooperativas habitacionais, associações de moradores, fundação, organizações sociais, organizações da sociedade civil de interesse público ou outras associações civis que tenham por finalidade atividades nas áreas de desenvolvimento urbano ou regularização fundiária.


Art. 7º Não poderão ser objeto de regularização os assentamentos existentes em áreas que, por força de legislação específica, não possam ser parceladas ou edificadas.

Parágrafo único. Na hipótese de existência de permissivo legal para regularização das áreas mencionadas no “caput”, deverão ser elaborados planos específicos, fundamentos em laudos de órgãos competentes, que atestem a viabilidade técnica para sua realização, bem como realizadas as medidas de compensação e mitigação correspondentes, caso necessárias.

Art. 8º As ocupações existentes em áreas públicas institucionais ou verdes poderão ser regularizadas desde que possível sua desafetação nos termos do art. 180 da Constituição do Estado de São Paulo.

Art. 9º A regularização de cada núcleo deverá ser precedida de Plano de Regularização específico, que estabelecerá as etapas necessárias à regularização, devendo ser aprovado pela Comissão de Análise de Projetos de Regularização, desde já instituída.

Art. 10. O Projeto de Regularização será aprovado pela Secretaria Municipal de Planejamento, Desenvolvimento e Gestão Estratégica e será enviado à Câmara Municipal para a sua deliberação pelo Plenário e uma vez aprovado será enviado ao Executivo que expedirá o Auto de Regularização.



CÂMARA MUNICIPAL DE ARAÇARIGUAMA
Estado de São Paulo

Art. 11. O Plano de Regularização poderá fixar índices urbanísticos específicos, bem como reduzir a área mínima dos lotes e as dimensões do viário, de forma a compatibilizar o Projeto de Regularização com a realidade fática do assentamento, desde que garantidas as condições de habitabilidade, salubridade e trafegabilidade.

Art. 12. O Plano de Regularização de cada núcleo estabelecerá o percentual de áreas públicas a serem destinadas, incluindo aquelas referentes ao sistema viário, implantação de equipamentos urbanos e comunitários e áreas verdes, devendo, sempre que possível, respeitar os percentuais estabelecidos na legislação de Parcelamento do Solo.

§ 1º - Caso existam no parcelamento lotes ainda sem edificação, o loteador deverá destiná-los ao uso público até atingir o percentual mais próximo daquele previsto na legislação de parcelamento do solo, respeitadas as exigências da legislação vigente à época da implantação.

§ 2º - Admitir-se-à a compensação das áreas públicas, podendo incidir sobre imóveis fora do perímetro do núcleo ou se feita em dinheiro, nos termos da Lei, devendo ser revertido para qualificação da região onde está situado o núcleo.


§ 3º A compensação de que trata o § 2º poderá ser dispensada, por ato fundamentado da autoridade municipal competente.

§ 4º Nas regularizações promovidas pela Municipalidade, não será aplicado o disposto no § 1º deste artigo devendo, entretanto, a Municipalidade agir na forma do artigo 16 da presente Lei, sempre que o loteador for identificado.

§ 5º Caso o acesso público ao loteamento seja limitado (fechado), as áreas destinadas ao uso institucional deverão estar situadas em locais de livre acesso. O fechamento do parcelamento só poderá ser feito mediante Lei que conceda a permissão ou concessão de uso das vias e demais áreas internas.

Art. 13. Na hipótese de regularização promovida pelo Município, o Plano de Regularização definirá as responsabilidades relativas à implantação:

- I – do sistema viário;
- II – da infraestrutura básica;
- III – dos equipamentos comunitários definidos de regularização fundiária; e
- IV – das medidas de mitigação e de compensação urbanística e ambiental eventualmente exigidas, ouvida a autoridade competente na forma da Lei.



CÂMARA MUNICIPAL DE ARAÇARIGUAMA

Estado de São Paulo

§ 1º Admitir-se-á o compartilhamento das responsabilidades previstas no “caput” com os beneficiários da regularização fundiária, com base na análise de, pelo menos, 2 (dois) aspectos:

- a) os investimentos em infraestrutura e equipamentos comunitários já realizados pelos moradores; e
- b) o poder aquisitivo da população a ser beneficiada.

§ 2º As medidas de mitigação e de compensação urbanística e ambiental exigidas na forma do inciso IV do “caput” deverão integrar Termo de Compromisso, firmado perante as autoridades responsáveis pela emissão das licenças urbanísticas e ambiental.

Art. 14. Do Plano de Regularização deverá constar a relação de obras necessárias à regularização, assim como o cronograma de sua execução, orçamentos e a pessoa/entidade responsável pela execução.

Parágrafo único. A necessidade de complementação da infraestrutura básica, não obstará a regularização da situação jurídica do parcelamento, podendo a regularização fundiária ser implementada por etapas, na forma do artigo 51, § 3º, da Lei Federal n.º 11.977/09.


Art. 15. A Comissão de Análise de Projetos de Regularização Fundiária, órgão de caráter deliberativo, normativo, consultivo e orientador quanto à regularização fundiária de assentamentos irregulares, será composta por técnicos do Poder Executivo Municipal, devendo conter, no mínimo, um técnico urbanístico, um social e um jurídico, além de representantes dos moradores do núcleo.

Parágrafo único. Ato do Chefe do Poder Executivo nomeará a comissão referida no “caput”.

CAPÍTULO II

DO PROCEDIMENTO

Art. 16. Identificado o responsável pelo parcelamento irregular, o Poder Executivo Municipal deverá notificá-lo para que proceda a sua regularização, nos termos do artigo 38, § 2º, da Lei Federal n.º 6.766/79, estabelecendo prazo máximo de 15 (quinze) dias para comparecimento à Prefeitura munido dos seguintes documentos:



CÂMARA MUNICIPAL DE ARAÇARIGUAMA

Estado de São Paulo

- I – Comprovação da posse ou da propriedade da gleba loteada;
- II – Desenhos, plantas e outras peças gráficas referentes ao parcelamento, inclusive fotos áreas, se for o caso;
- III – Outros documentos que digam respeito ao parcelamento.

§ 1º Sendo desconhecido ou não sendo encontrado o parcelador, a notificação se dará por edital, na forma da Lei.

§ 2º Não atendida a notificação, poderá o Município promover a regularização do núcleo “ex officio”, conforme artigo 40 da Lei Federal n.º 6.766/79.

Art. 17. Sendo o loteador conhecido, o Município poderá pedir judicialmente o bloqueio de tantos de seus bens quanto forem necessários para execução de todos os procedimentos necessários à regularização, inclusive aqueles referentes a buscas cartorárias, obras de infraestrutura, retificações de títulos, etc.


§ 1º A Prefeitura deverá informar os adquirentes de lotes sobre a possibilidade de depósito das prestações, nos moldes do § 1º do art. 38 da Lei 6.766/79.

§ 2º As medidas atinentes à responsabilização do loteador não constituem óbice à regularização.

Art. 18. Para cada núcleo será autuado processo de regularização para Secretaria Municipal de Planejamento, Desenvolvimento e Gestão Estratégica.

Art. 19. A partir do Plano de Regularização do núcleo, será elaborado pelo interessado ou pelo Município nos casos especificados, o projeto de regularização urbanística que deverá definir, no mínimo, os seguinte elementos:

- I – as áreas ou lotes a serem regularizados e, se houver necessidade as edificações que serão relocados;
- II – as vias de circulação existentes ou projetadas e, se possível, as outras áreas destinadas a uso público;
- III – as medidas necessárias para a promoção da sustentabilidade urbanística, social e ambiental da área ocupada, incluindo as compensações urbanísticas e ambientais previstas em Lei;
- IV – as condições para promover a segurança da população em situações de risco; e
- V – as medidas previstas para adequação da infraestrutura básica.



CÂMARA MUNICIPAL DE ARAÇARIGUAMA

Estado de São Paulo

Parágrafo único. A Prefeitura definirá os requisitos para elaboração do projeto de que trata o "caput", no que se refere aos desenhos, ao memorial descritivo e ao cronograma físico das obras e serviços a serem realizados.

Art. 10. O Projeto de Regularização será aprovado por Decreto do Poder Executivo.

Parágrafo único. Compete à Secretaria Municipal de Planejamento, Desenvolvimento e Gestão Estratégica a emissão do Auto de Regularização.

CAPÍTULO III

DA REGULARIZAÇÃO FUNDIÁRIA DE INTERESSE SOCIAL


Art. 21. O projeto de regularização fundiária de interesse social deverá considerar as características da ocupação e da área ocupada para definir parâmetros urbanísticos e ambientais específicos, além de identificar os lotes, as vias de circulação e as áreas destinadas a uso público.

§ 1º O Município poderá, por decisão motivada, admitir a regularização fundiária de interesse social em Áreas de preservação Permanente, ocupadas até 31 de dezembro de 2007 e inseridas em área urbana consolidada, conforme definição do artigo 47, inciso II, da Lei Federal n.º 11.977/09, desde que estudo técnico comprove que esta intervenção implica a melhoria das condições ambientais em relação à situação de ocupação irregular anterior.

§ 2º Para tanto, o Município deverá dispor do Conselho de Meio Ambiente e órgão ambiental capacitado.

§ 3º O estudo técnico referido no § 1º deverá ser elaborado por profissional legalmente habilitado, compatibilizar-se com o projeto de regularização e conter, no mínimo, os seguintes elementos:

- a) caracterização da situação ambiental da área a ser regularizada;
- b) especificação dos sistemas de saneamento básico;
- c) proposição de intervenções para o controle de riscos geotécnicos e de inundações;
- d) recuperação de áreas degradadas e daquelas não passíveis de regularização;
- e) comprovação da melhoria das condições de sustentabilidade urbano-ambiental, considerados o uso adequado dos recursos hídricos e a proteção das unidades de conservação, quando for o caso;



CÂMARA MUNICIPAL DE ARAÇARIGUAMA

Estado de São Paulo

- f) comprovação da melhoria da habitabilidade dos moradores propiciada pela regularização proposta; e
- g) garantia de acesso público aos corpos d'água, quando for o caso.

Art. 22. Na regularização fundiária de interesse social, caberá ao Município, diretamente ou por meio de seus concessionários ou permissionários de serviços públicos, a implantação do sistema viário e da infraestrutura básica, previstos no § 6º do art. 2º da Lei n.º 6.766, de 19 de dezembro de 1979, ainda que promovida pelos legitimados previstos nos incisos I e II do art. 6º.

Parágrafo único. A realização de obras de implantação de infraestrutura básica e de equipamentos comunitários pelo Poder Público, bem como sua manutenção, pode ser realizada mesmo antes de concluída a regularização jurídica das situações dominiciais dos imóveis.

Art. 23. O Município, no âmbito da regularização fundiária de interesse social, poderá lavar auto de demarcação urbanística, conforme artigo 56 e seguintes da Lei Federal n.º 11.977/09, com base no levantamento da situação da área a ser regularizada e na caracterização da ocupação.

Art. 24. A partir da averbação do auto de demarcação urbanística, o Município deverá elaborar o projeto previsto no artigo 19 e submeter o parcelamento dele decorrente a registro.


Art. 25. Após o registro do parcelamento de que trata o artigo anterior, o Município concederá título de legitimação de posse aos ocupantes cadastrados de acordo com as normas contidas nos art. 58 a 60 da lei federal n.º 11.977/09.

CAPÍTULO IV

DAS DISPOSIÇÕES FINAIS

Art. 26. As glebas parceladas para fins urbanos anteriormente a 19 de dezembro de 1979 que não possuem registro poderão ter sua situação jurídica regularizada, com o registro do parcelamento, desde que o parcelamento esteja implantado e integrado à cidade.

§ 1º. A regularização prevista no “caput” pode envolver a totalidade ou parcelas da gleba.



CÂMARA MUNICIPAL DE ARAÇARIGUAMA
Estado de São Paulo

§2º. O interessado deverá apresentar certificação de que a gleba preenche as condições previstas no “caput”, bem como desenhos e documentos com as informações necessárias para a efetivação do registro do parcelamento.

Art. 27. Tratando a regularização fundiária de imóvel de propriedade do Município, a titulação dos moradores poderá ser realizada na forma da Medida Provisória n.º 2.220/01, que trata da Concessão de Direito Real de Uso, previsto na Lei Federal n.º 10.257/01 no Código Civil.


Parágrafo único. Caso o imóvel sobre o qual o núcleo esteja implantado pertença a União ou ao Estado, bem como às respectivas entidades da administração pública indireta, a titulação dos moradores observará a legislação patrimonial respectiva.

Art. 28. Esta Lei entra em vigor na data de sua publicação, revogando-se as disposições em contrário.

Araçariguama, 20 de abril de 2012.


MAURO BONIFÁCIO
Presidente

Registrado e publicado na Secretaria da Câmara Municipal.


ALESSANDRA VANESSA DOS SANTOS SILVA DA GAMA
Secretária Geral