

Araçariçuama, 12 de setembro de 2025.

Ofício nº 127/2025 – GP

Senhor Presidente,

Tenho a honra de informar a Vossa Excelência, que foi sancionado:

LEI Nº 1069 DE 12 DE SETEMBRO DE 2025 Referente ao Projeto de Lei nº 22/2025 que foi encaminhado pelo autógrafo nº 1281/2025 que dispõe sobre a denominação da Rua Copa 58 e da Alameda Mangueiras, situadas no Bairro Ronda, e dá outras providências

Sem mais para o momento, aproveito a oportunidade para apresentar meus cordiais cumprimentos.

RODRIGO DE ANDRADE
Prefeito Municipal

LEI Nº 1069, DE 12 DE SETEMBRO DE 2025
AUTÓGRAFO Nº 1281/2025
PROJETO DE LEI Nº 022/2025

Dispõe sobre a denominação da Rua Copa 58 e da Alameda Mangueiras, situadas no Bairro Ronda, e dá outras providências.

RODRIGO DE ANDRADE, Prefeito do Município de Araçariguama, no uso das atribuições que lhe são conferidas por Lei, faz saber que a Câmara Municipal aprovou e ele sanciona e promulga a seguinte Lei:

Art. 1º Fica denominada **“Rua Copa 58”** o logradouro conhecido como Rua Copa, localizado no Bairro Ronda, com início na Rodovia Gregório Spina, terminando na propriedade de Migdal Patrimonial Ltda., neste Município, conforme memorial descritivo e levantamento planimétrico que fazem parte integrante desta Lei.

Art. 2º Fica denominada **“Alameda Mangueiras”** o logradouro localizado no Bairro Ronda, com início na Rua Copa 58, neste Município, conforme memorial descritivo e levantamento planimétrico que fazem parte integrante desta Lei.

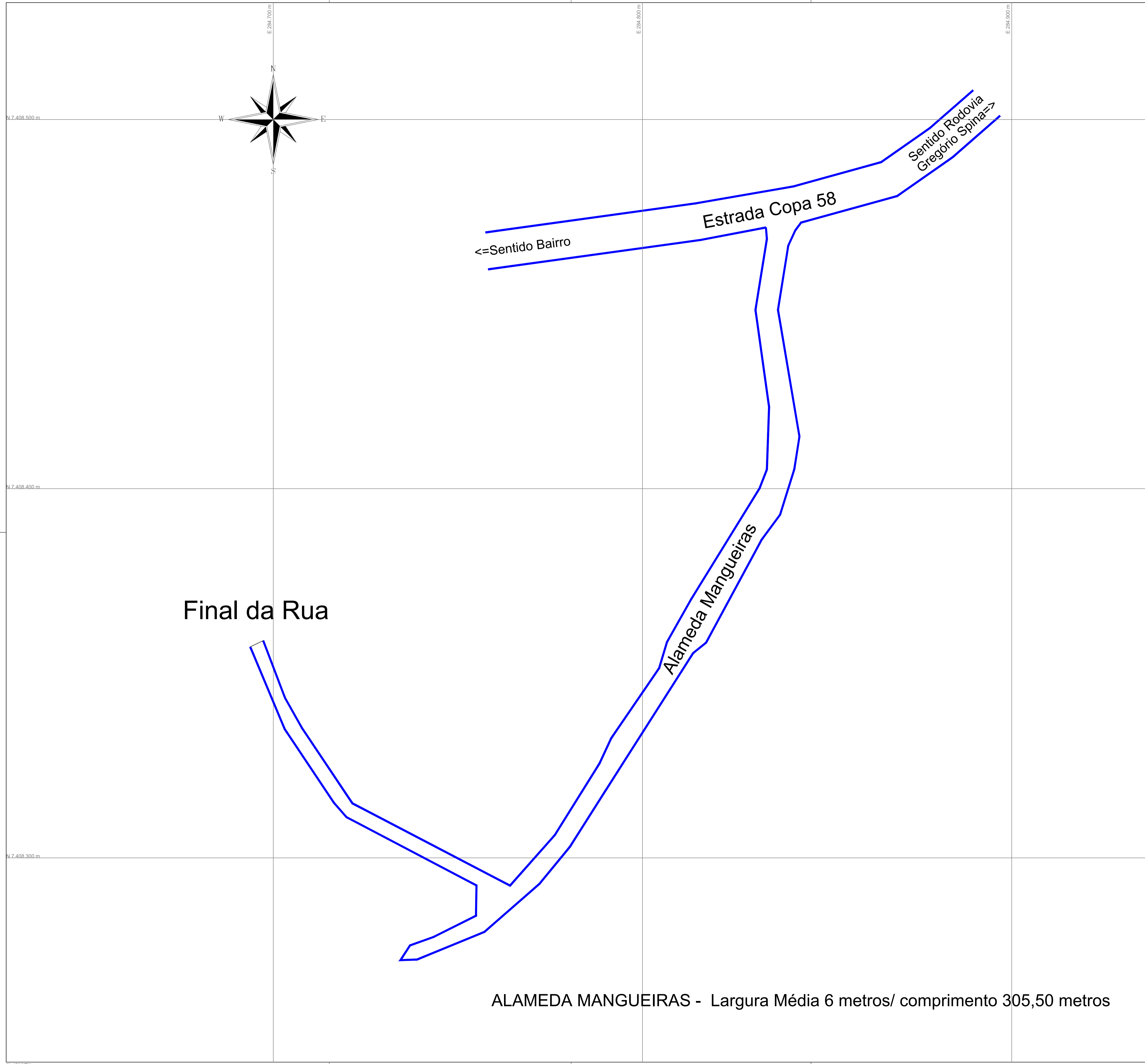
Art. 3º O Departamento Municipal responsável, providenciará afixação das placas denominativas, para a perfeita identificação dos logradouros.

Art. 4º As despesas decorrentes da execução desta Lei correrão à conta das dotações orçamentárias próprias, suplementadas se necessário.

Art. 5º Esta Lei entra em vigor na data de sua publicação.

Araçariguama, 12 de setembro de 2025.

RODRIGO DE ANDRADE
Prefeito do Município



Final da Rua

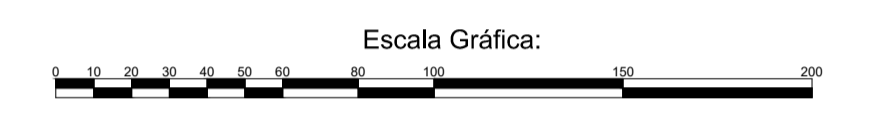
Alameda Mangueiras

Estrada Copa 58

Sentido Rodovia Gregório Spina=>

<=Sentido Bairro

ALAMEDA MANGUEIRAS - Largura Média 6 metros/ comprimento 305,50 metros



Convenções topográficas - NBR 13133

Condição Altimétrica	Alt. Topográfica	Tabuleiro / Corrimão	Iluminação / Resposta	Tabuleiro	Alinhamento Intermitente	Canal de Tiro
Condição de Paredes	Altimetria	Ponto de Vista	Ponto de Vista	Árvore	Estaca de Referência	Canal de Tiro
Canal de Irrigação	Canal de Irrigação	Ponto de Encruzilhada	Ponto de Vista	Canal	Canal de Referência	Canal de Tiro
Canal de Irrigação	Canal de Irrigação	Ponto de Encruzilhada	Ponto de Vista	Canal	Canal de Referência	Canal de Tiro
Canal de Irrigação	Canal de Irrigação	Ponto de Encruzilhada	Ponto de Vista	Canal	Canal de Referência	Canal de Tiro
Canal de Irrigação	Canal de Irrigação	Ponto de Encruzilhada	Ponto de Vista	Canal	Canal de Referência	Canal de Tiro
Canal de Irrigação	Canal de Irrigação	Ponto de Encruzilhada	Ponto de Vista	Canal	Canal de Referência	Canal de Tiro
Canal de Irrigação	Canal de Irrigação	Ponto de Encruzilhada	Ponto de Vista	Canal	Canal de Referência	Canal de Tiro
Canal de Irrigação	Canal de Irrigação	Ponto de Encruzilhada	Ponto de Vista	Canal	Canal de Referência	Canal de Tiro
Canal de Irrigação	Canal de Irrigação	Ponto de Encruzilhada	Ponto de Vista	Canal	Canal de Referência	Canal de Tiro

Título: Levantamento Planialtimétrico Cadastral **Folha:** UN

Endereço: Alameda Mangueiras, Bairro Ronda

Município: Araçaguama/SP **Área da Alameda Mangueiras:** 1.833,00m²

Proprietários: Prefeitura Municipal de Araçaguama **Perímetro:** 623,00m²

Imóvel: Logradouros Públicos **Matrícula:**

Escala: 1 / 500 **Data:** 15/07/2025



Situação:

Proprietários:

Prefeitura Municipal de Araçaguama
Prefeito Rodrigo de Andrade

Resp. Técnico:

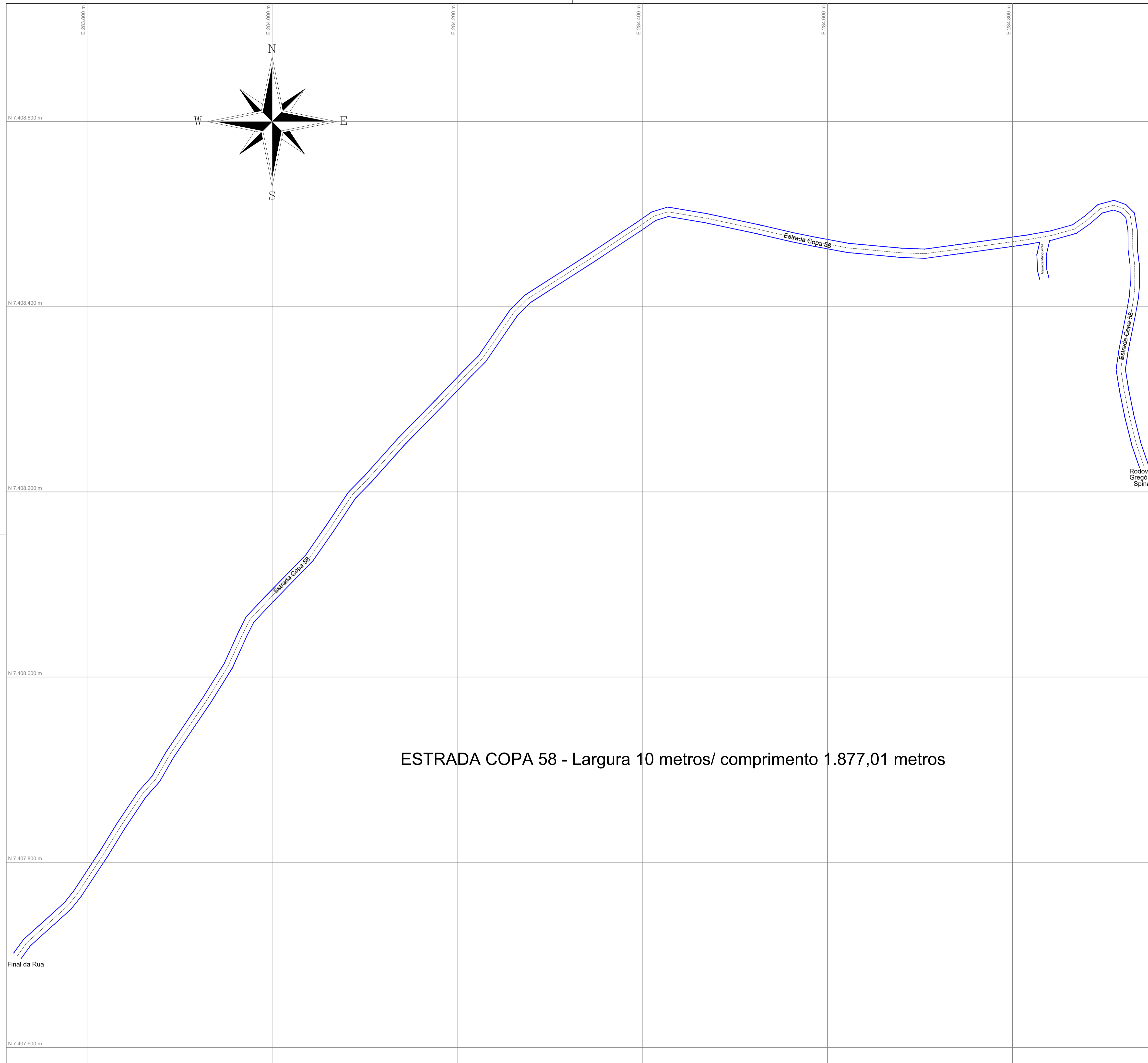
Eros Ulisses de Mattos Machado
CRT-SP: 29766459819

Quadro de Áreas:

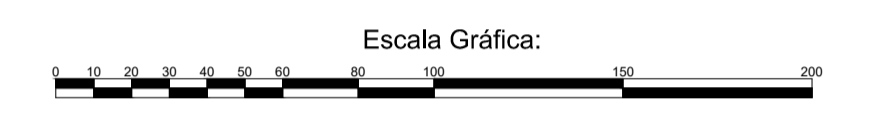
ALAMEDA MANGUEIRAS - Largura média 6 metros
comprimento 305,50 metros

Aprovações:

Este documento foi elaborado utilizando-se uma versão original do sistema profissional de 2011. O usuário, detentor do direito de propriedade intelectual, não se responsabiliza por danos de qualquer natureza decorrentes do uso indevido deste documento.



ESTRADA COPA 58 - Largura 10 metros/ comprimento 1.877,01 metros



Convenções topográficas - NBR 13133

Contorno Altimétrico	Alto Topográfico	Tabuleiro / Corrimão	Hidrelatório / Respingo	Tabuleiro / Calçada	Alinhamento Intermitente	Canal de Tiro
Contorno de Paredão	Alto de Cota	Ponte / Passagem	Alto (Arreiaza)	Alto (Arreiaza)	Alinhamento Intermitente	Canal de Tiro
Canal de Irrigação	Alto de Cota	Ponte de Madeira	Alto (Arreiaza)	Alto (Arreiaza)	Alinhamento Intermitente	Canal de Tiro
Canal de Irrigação	Alto de Cota	Ponte de Madeira	Alto (Arreiaza)	Alto (Arreiaza)	Alinhamento Intermitente	Canal de Tiro
Canal de Irrigação	Alto de Cota	Ponte de Madeira	Alto (Arreiaza)	Alto (Arreiaza)	Alinhamento Intermitente	Canal de Tiro

Título: Levantamento Planialtimétrico Cadastral **Folha:** UN

Endereço: Estrada Copa 58, Bairro Ronda

Município: Araçariquama/SP **Área da Estrada Copa 58:** 18.770.10m²

Proprietários: Prefeitura Municipal de Araçariquama **Perímetro:** 3.774,00m

Imóvel: Logradouros Públicos **Matrícula:**

Escala: 1 / 2000 **Data:** 08/07/2025

Situação:

Proprietários: Prefeitura Municipal de Araçariquama
Prefeito Rodrigo de Andrade

Resp. Técnico: Eros Ulisses de Mattos Machado
CRT-SP: 29766459819

Quadro de Áreas:

**ESTRADA COPA 58 - Largura 10 metros
comprimento 1.877,01 metros**

Aprovações:

Este documento foi elaborado utilizando-se de dados fornecidos pelo proprietário do terreno profissionalmente assinado pelo Engenheiro de Topografia e Planimetria EROS ULISSES DE MATTOS MACHADO, CREA/SP 29766459819.

Memorial Descritivo dos Logradouros

Bairro Ronda

ALAMEDA MANGUEIRAS. Um Logradouro Público Municipal que inicia na Estrada Copa 58 e terminado em propriedades não denominadas, sendo esta com 6 metros de Largura em média e 305,50 metros de Comprimento Total.

A planta anexa é parte integrante deste memorial descritivo.

Araçariguama/SP, 15 de julho de 2025.

Responsável Técnico:

Eros Ulisses de Mattos Machado

Memorial Descritivo dos Logradouros

Bairro Ronda

ESTRADA COPA 58. Um Logradouro Público Municipal que inicia no trevo da Rodovia Gregório Spina terminando na propriedade de MIGDAL PATRIMONIAL LTDA, sendo esta com 10 metros de Largura e 1.877,01 metros de Comprimento Total.

A planta anexa é parte integrante deste memorial descritivo.

Araçariguama/SP, 08 de julho de 2025.

Responsável Técnico:
Eros Ulisses de Mattos Machado