



CÂMARA MUNICIPAL DE ARAÇARIGUAMA
Estado de São Paulo

C M - ARAÇARIGUAMA - SP
PROTOCOLO N° 315/2019
EM 13, 08 / 2019
HORA. 12:07
ASS. [Signature]

Projeto de Lei 016 2019 - L

Denomina “Rua Manoel Mendes da Silva”, - (Manezinho), o logradouro público localizado no final da Rua Adelino Marucci, no Loteamento Vila Nova que liga até Loteamento Vila Alumínio, no Município de Araçariguama e dá outras providências.

CAMARA MUNICIPAL

Art. 1º. Fica denominada “Rua Manoel Mendes da Silva”, - (Manezinho), o logradouro público localizado no final da Rua Adelino Marucci, no Loteamento Vila Nova que liga até Loteamento Vila Alumínio, no Município de Araçariguama – Cep.: 18147-000, conforme croqui em anexo.

Art. 2º. O Poder Executivo providenciará, por intermédio dos setores competentes, o devido emplacamento da área de que trata esta lei.

Art. 3º. As despesas decorrentes da execução desta lei correrão à conta das dotações orçamentárias próprias, suplementadas se necessário.

Art. 4º. Esta lei entra em vigor na data de sua publicação.

Araçariguama, 13 de agosto de 2019.

[Signature]
MOISÉS ARRUDA
VEREADOR

ADEMÁRIO JESUS MENDES
VEREADOR

EDIMILSON ANTONIO DA SILVA
VEREADOR

ELIANE RAMOS CORREIA MARQUES
VEREADORA

MARCELO FERREIRA AGUIAR
VEREADOR

ROGÉRIO GUILHERME
VEREADOR

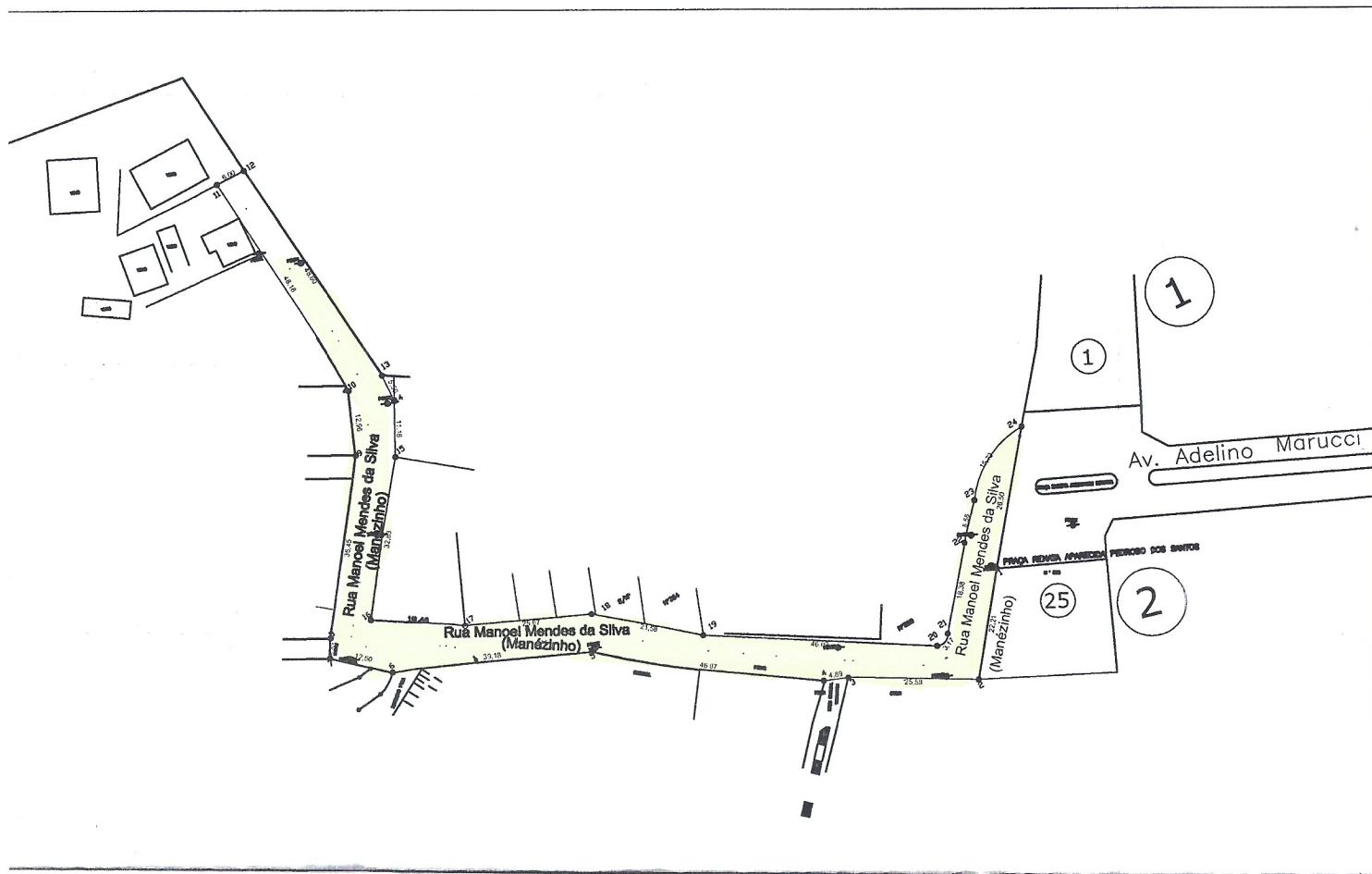
JAIME RODRIGUES MOIRINHO
VEREADOR

FRANSCISCANO R. DE SOUSA
VEREADOR

MARINALDO DE DEUS
VEREADOR

NADIVAN FERREIRA MAIA
VEREADOR

MOACYR DE GODOY NETO
VEREADOR



Biografia de Manoel Mendes da Silva

Senhor Presidente,

Tenho a honra de apresentar a Vossa Excelência para apreciação dessa Egrégia Casa de Leis o incluso Projeto de Lei nº ____ 2019 – L que Denomina “Rua Manoel Mendes da Silva” localizada no Bairro Vila Nova até o bairro Vila Alumínio – Cep.: 18147-000, no Município de Araçariguama e dá outras providências.

Considerando que o senhor Manoel Mendes da Silva nasceu na Bahia, em Sátiro Dias aos 17 de junho de 1944, filho de Jovino Mendes da Silva e Ciriaca Mendes da Silva.

Casado com Josefa dos Reis da Silva, residente neste município, teve cinco filhos: Cristina (dona de casa), Missias (ex-vereador 1997/2000 e vereador suplente 2007/2008), José Osmar (engenheiro civil e empresário do ramo da construção e materiais de construção), Romildo e Hélio (ambos empresários do ramo de Supermercados), os quais vivem neste município e contribuem para o crescimento e engrandecimento da cidade.

Seu Manezinho veio para Araçariguama em 1968 trabalhar na construção civil, mais precisamente em obras do Restaurante Casarão e Fazenda Novo Horizonte.

Com muito suor e com a ajuda de sua esposa Dona Zefa, criou seus filhos inculcando – lhes os princípios de caráter, integridade e amor ao trabalho.

Já cansado da construção civil, em 1991 Manezinho, como era carinhosamente conhecido por todos, deu início à sua sorveteria instalada na Praça da Matriz, e que o tornaria ainda mais conhecido na década de 90.

Considerando que o senhor Manezinho, com seu trabalho incansável, é símbolo do trabalhador araçariguamense, pois com garra e trabalho, também ajudou a construir nossa cidade, fazendo assim parte de sua história.

Em 19/05/2007 foi agraciado pela Câmara Municipal de Araçariguama com o título de Honra ao Mérito pelos relevantes serviços prestados a Comunidade de Araçariguama, por ocasião das comemorações do aniversário da cidade.

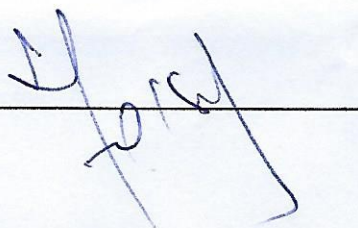
Aos 62 anos, Manezinho deu um susto nos seus entes queridos e nos seus amigos mais próximos em 2006 ao sofrer um infarto e ser submetido à implantação de três pontes de safena.

Em 14/08/2017 Manezinho deixou- nos, restando à saudade no coração de todos aqueles que o conheceram. Um homem simples, migrante nordestino, com coragem para vencer! Um exemplo a ser seguido por nós e uma pessoa que merece ser homenageada por tudo que viveu e pelo legado que deixou.

Ante o exposto, e considerando sua história do senhor Manoel Mendes da Silva com o município de Araçariguama, nada mais justo que homenageá-lo, de modo que tenho a satisfação de levar ao conhecimento de Vossas Excelências este projeto de Lei para avaliação, discussão e aprovação por essa Egrégia Casa de Leis

Moisés Arruda

Vereador





REPÚBLICA FEDERATIVA DO BRASIL
REGISTRO CIVIL DAS PESSOAS NATURAIS

CERTIDÃO DE ÓBITO

NOME:

**** MANOEL MENDES DA SILVA ****

MATRÍCULA:

**** 118323 01 55 2017 4 00004 187 0001654-90 ****

COR

ESTADO CIVIL E IDADE

SCULINO

branca

casado - 73 ANOS DE IDADE

URALIDADE

DOCUMENTO DE IDENTIFICAÇÃO

ELEITOR

TIRO DIAS-BA

RG 69646685

SIM

ÇÃO E RESIDÊNCIA

INO MENDES DA SILVA e CIRIACA MENDES DA SILVA ***
IDENTE À RUA ADELINO MARUCCI, Nº 301, VILA NOVA, ARAÇARIGUAMA, SP ***

E HORA DO FALECIMENTO

TORZE DE AGOSTO DE DOIS MIL E DEZESSETE - ÀS 10 HORAS E 48 MINUTOS

DIA MÊS ANO

L DE FALECIMENTO

14 08 2017

PRONTO ATENDIMENTO, ARAÇARIGUAMA ***

DA MORTE

QUE CARDIOGÊNICO, CAUSA DESCONHECIDA ***

AMENTO/CREMAÇÃO(MUNICÍPIO E CEMITÉRIO, SE CONHECIDO)

DECLARANTE

LTADO NO-CEMITÉRIO MUNICIPAL DE ARAÇARIGUAMA-SP.

HELIO DOS REIS DA SILVA

NÚMERO DE DOCUMENTO DO MÉDICO QUE ATESTOU O ÓBITO

DRO RENATO GUAZZELLI CRM Nº 71729 ***

ÇÕES

O feito em quinze de agosto de dois mil e dezessete. , CPF n.º 07515952504 , benefício n.º 5372522476., nascido em 944 . O falecido deixa bem à inventariar. Não deixa testamento. Era casado com Josefa dos Reis da Silva, no Cartório de Civil de Satiro Dias-BA, sob lv.B-03, fls.076, n.º 627, conforme cédula de identidade. Deixa os seguintes filhos: Cristina dos Silva(48 anos), Messias dos Reis da Silva(47 anos), José Osmar dos Reis da Silva(46 anos), Romildo dos Reis da Silva(42 Hélios dos Reis da Silva(38 anos). Era eleitor deste Município.. NADA MAIS. ***


de Registro Civil das Pessoas Naturais e Tabelião de Notas do
Município de Araçariguama

Célia Roseli Teruko Watanabe - Oficial
Rua Santa Cruz, 148 - Araçariguama - SP CEP: 18147-000
Tel/Fax: 41361600
E-mail: carteracariguama@uol.com.br

O conteúdo da certidão é verdadeiro. Dou fé.
Araçariguama, 15 de agosto de 2017

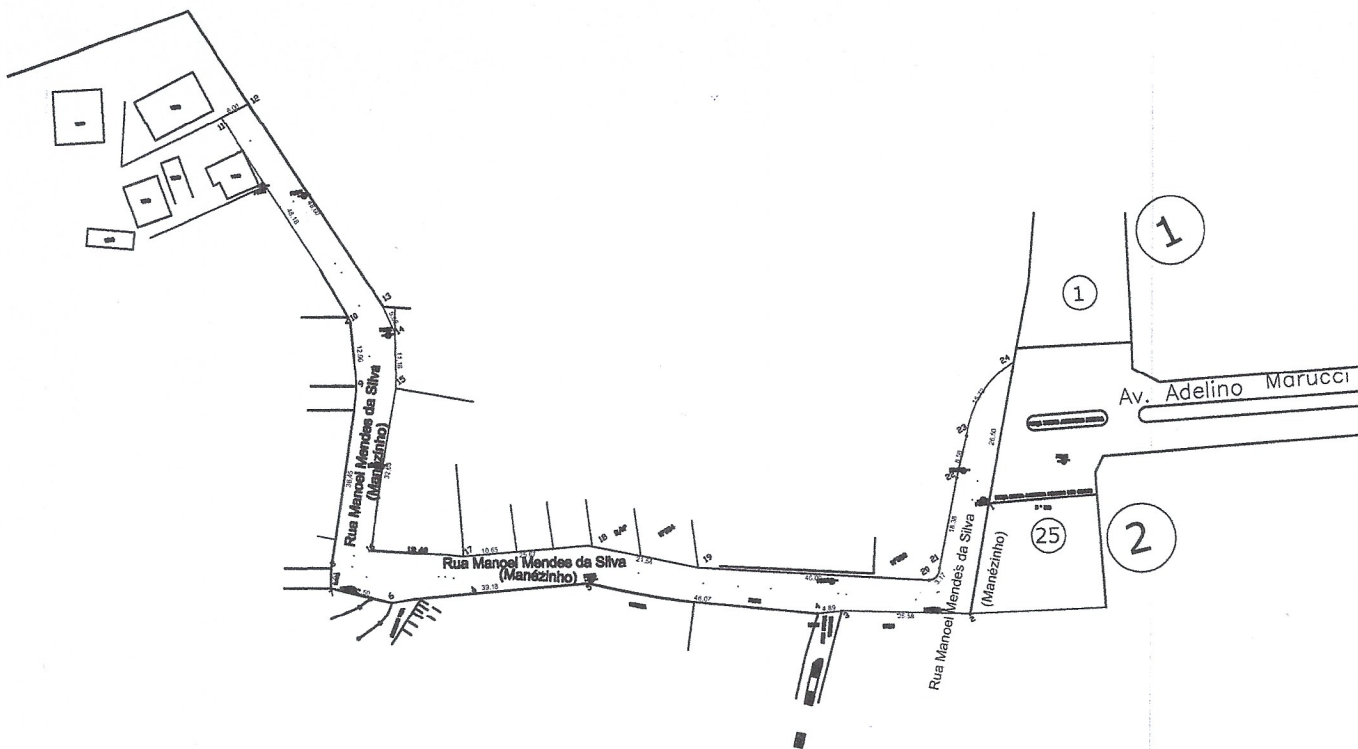
CAROLINA RITOMI MATHEUS
Escrevente Autorizada

ISENTO DE EMOLUMENTOS
Digitado por: CAROLINA



11832-3-033001-004000-0117

11832-3-AA 000003672



PREFEITURA MUNICIPAL DE ARAÇARIGUAMA
RUA LEOPOLDO DA SILVA Nº 1.000
C.N.P.J. 58.993.577/0001-21
Aquela que Deus ama
Governo de Trabalho e Amor

FOLHA UNICA

ESCALA: 1:1000

DATA: 7/8/2019

DESENHO: TONINHO

REVISÃO:


Título: DENOMINAÇÃO DE RUA = RUA MANOEL MENDES DA SILVA (MANÉZINHO)

PROPRIETÁRIO: PREFEITURA MUNICIPAL DE ARAÇARIGUAMA

Local: VILA ALUMÍNIO = INICIO NA AVENIDA ADELINO MARUCCI

Paulo Henrique Sanches Volcov
Secretário de Planejamento

Liliana Medeiros de Almeida Aymar Bechara
Prefeita Municipal



CONFRONTANTE DO LOTEAMENTO
VILLAREAL D'ARAÇAIGUAMA

Assunto: Memorial Descritivo DE

Uma Rua existente, destinada Rua Manoel Mendes da Silva (Manézinho) localizada na Vila Alumínio com a área de **1.880,03 metros quadrados**, no Município de Araçariguama, desta Comarca de São Roque SP, Assim descrito e caracterizado, inicia no **vértice 1**, este situado no Alinhamento lado esquerdo com a Praça Renata Aparecida Pedroso dos Santos, ao lado do nº 303 da Avenida Adelino Marucci, do **vértice 1** segue com a distância de 22,21 ms, até o **do vértice 1**, deflete á direita e segue com a distância de 25,58 ms, até o **vértice 3**, segue com a distância de 4,89 ms confrontando com o escadão Targino Félix, até o **vértice 4**, segue com a distância de 46,07 ms, até o **vértice 5**, segue com a distância de 39,18 ms, até o **vértice 6**, segue com a distância de 12,50 ms, até o **vértice 7**, deflete á direita e segue com a distância de 3,94 ms, até o **vértice 8** segue com a distância de 36,45 ms, até o **vértice 9**, segue com a distância de 12,96 ms, até o **vértice 10**, segue com a distância de 48,18 ms, até o **vértice 11**, confrontando com a propriedade de Pedro Pires dos Santos, do **vértice 11**, deflete á direita e segue com a distância de 6,00 ms, até o **vértice 12**, deflete á direita e segue com a distância de 48,60 ms, até o **vértice 13** e segue com a distância de 5,56 ms, até o **vértice 14**, deflete á direita e segue com a distância de 11,18 ms, até o **vértice 15**, e segue com a distância de 32,63 ms, até o **vértice 16**, deflete á esquerda e segue com a distância de 18,40 ms, até o **vértice 17** e segue com a distância de 25,67 ms, até o **vértice 18**, e segue com a distância de 21,58 ms, até o **vértice 19**, e segue com a distância de 46,09 ms, até o **vértice 20**, deflete á esquerda em curva e segue com a distância de 3,17 ms, até o **vértice 21**, deflete á esquerda e segue com a distância de 18,38 ms, até o **vértice 22**, e segue com a distância de 8,58 ms, até o **vértice 23**, e segue em curva á direita com a distância de 15,72 ms, até o **vértice 24**, deflete á direita e segue com a distância de 26,50 ms, confrotando com a Avenida Adelino Marucci, e a Praça Renata Aparecida Pedroso dos Santos, até o **vértice 1**, o vértice inicial da referida descrição, encerrando a área de **1.880,03 metros quadrados**.

Araçariguama 08 de agosto de 2019