



CÂMARA MUNICIPAL DE ARAÇARIÇUAMA

Estado de São Paulo

PROJETO DE LEI Nº 01/2026-L

Dispõe sobre a denominação da antiga Rua da Servidão para Rua Luiza de Góes Santos, e dá outras providências.

A Câmara Municipal de Araçariçuama DECRETA:

Art. 1º Fica denominada "Rua Luiza de Góes Santos" o logradouro conhecido como Rua da Servidão, localizado no Bairro Bom Jardim, com início na principal da Estrada do Bom Jardim, conforme o croqui constante do anexo único, que faz parte integrante desta lei.

Art. 2º O Poder Executivo providenciará, por intermédio dos setores competentes, o devido emplaceamento desta rua, de que trata esta Lei.

Art. 3º As despesas decorrentes da execução desta Lei ocorrerão por conta das dotações orçamentárias próprias, suplementadas se necessário.

Art. 4º Esta Lei entra em vigor na data de sua publicação.

JUSTIFICATIVA

A presente proposta visa homenagear Luiza de Góes Santos, cidadã cuja história de vida se confunde com a própria história de Araçariçuama.

Nascida na fazenda Boa Vista, neste município, viveu desde a infância em contato com a comunidade local, dedicando sua vida à família e contribuindo para a preservação das tradições e da memória da cidade. Ao longo dos anos, tornou-se figura respeitada, conhecida pela simplicidade, pelo espírito comunitário e pelo exemplo de vida íntegra.

Sua trajetória também se destacou pela convivência familiar e comunitária, sendo lembrada como alguém que sempre fez o melhor em




CÂMARA MUNICIPAL DE ARAÇARIGUAMA **Estado de São Paulo**

tudo o que se propôs, deixando valores que permanecem como referência para as novas gerações.

Diante de sua relevância histórica, cultural e social para Araçariçuama, a denominação de via pública com o nome Luiza de Góes Santos representa um justo reconhecimento e uma forma de eternizar sua memória no município.

Araçariçuama, 06 de fevereiro de 2026.

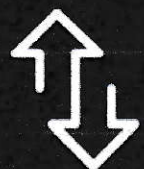

HELTON DA VAN
VEREADOR



Bom Jardim

Marcador de local sem título

ANTIGA RUA DO SERVIDAO



LUIZA DE GOÊS SANTOS




ESTRADA PRINCIPAL.



RUA A SER ALTERADA



INICIO DO TRECHO



FIM DO TRECHO